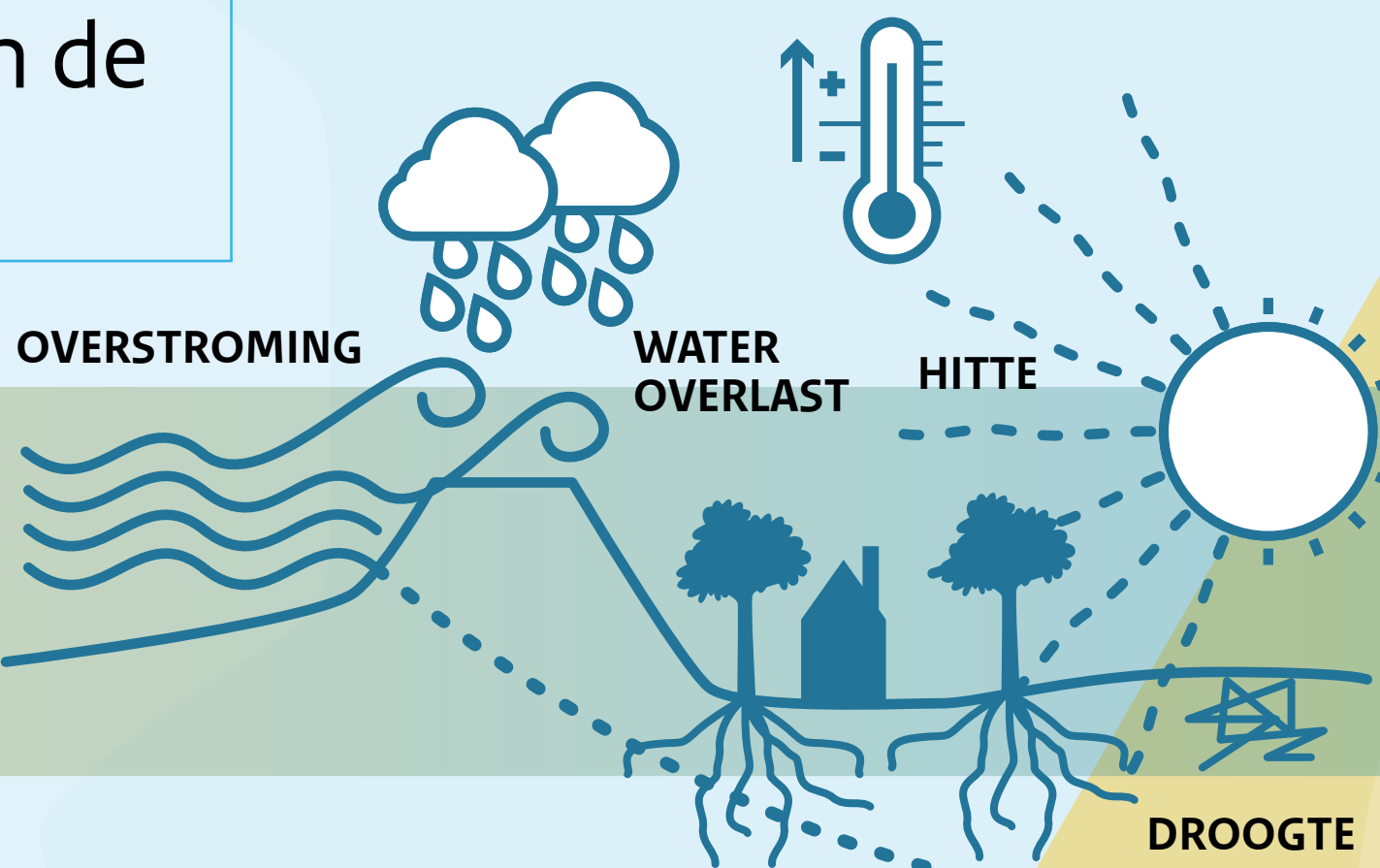
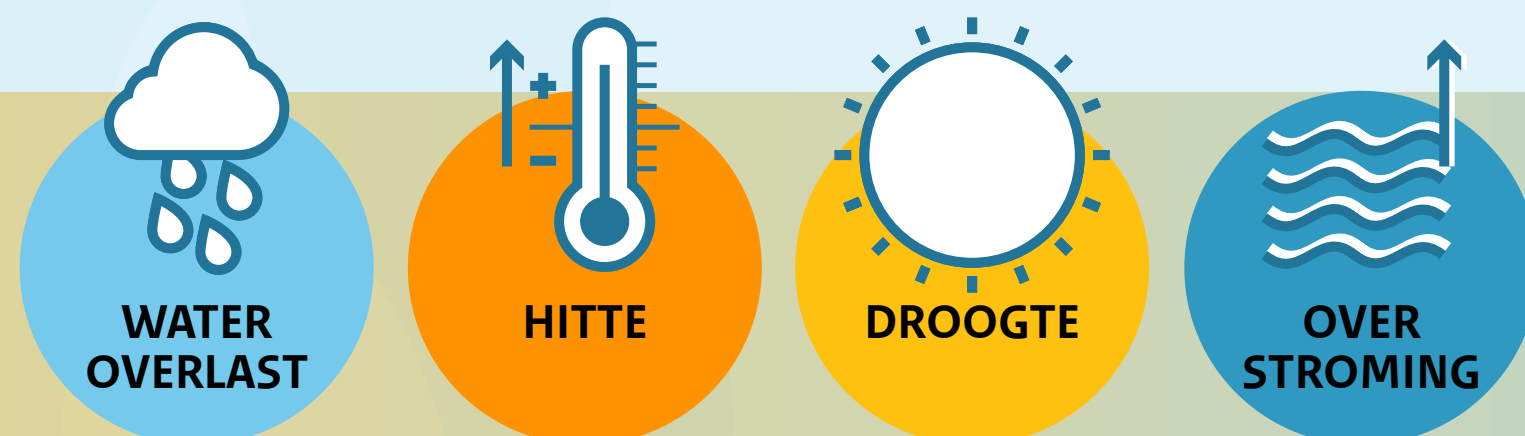





Stresstest

Kwetsbaarheid bepalen voor wateroverlast, hitte, droogte en overstroming; gebruikmakend van de standaarden die de kwaliteit en vergelijkbaarheid van de uitkomsten verhogen.



Gebruik basisinformatie

Breng de kwetsbaarheid in beeld voor wateroverlast, hitte, droogte en overstroming, met behulp van direct beschikbare, laagdrempelige informatie. Doe dit voor alle klimaatthema's in samenhang. Benut de Klimaat-effectatlas en de Kaartverhalen.



Risicodialoog



Interactieve dialoog met relevante gebiedspartners: bewustwording over de kwetsbaarheid voor klimaatextremen, en vervolgens bespreken met welke concrete maatregelen deze kwetsbaarheid te verkleinen is.



Creëer informatie op maat

Bepaal voor welke thema's of gebieden meer informatie nodig is. Bepaal voor deze thema's de kwetsbaarheden in meer detail, met behulp van aanvullende metingen en berekeningen.

